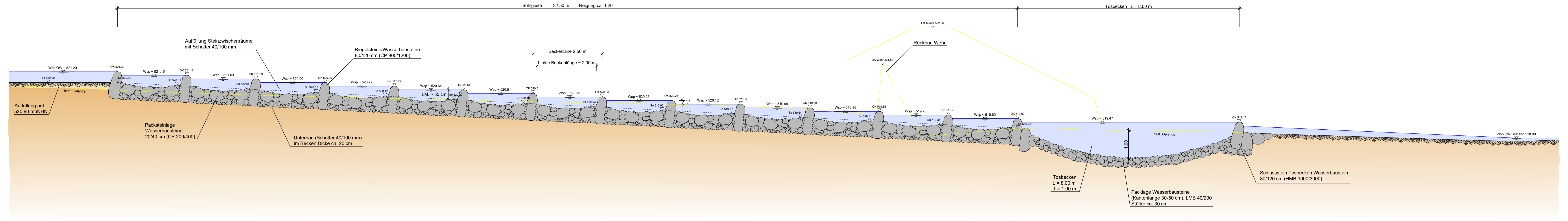
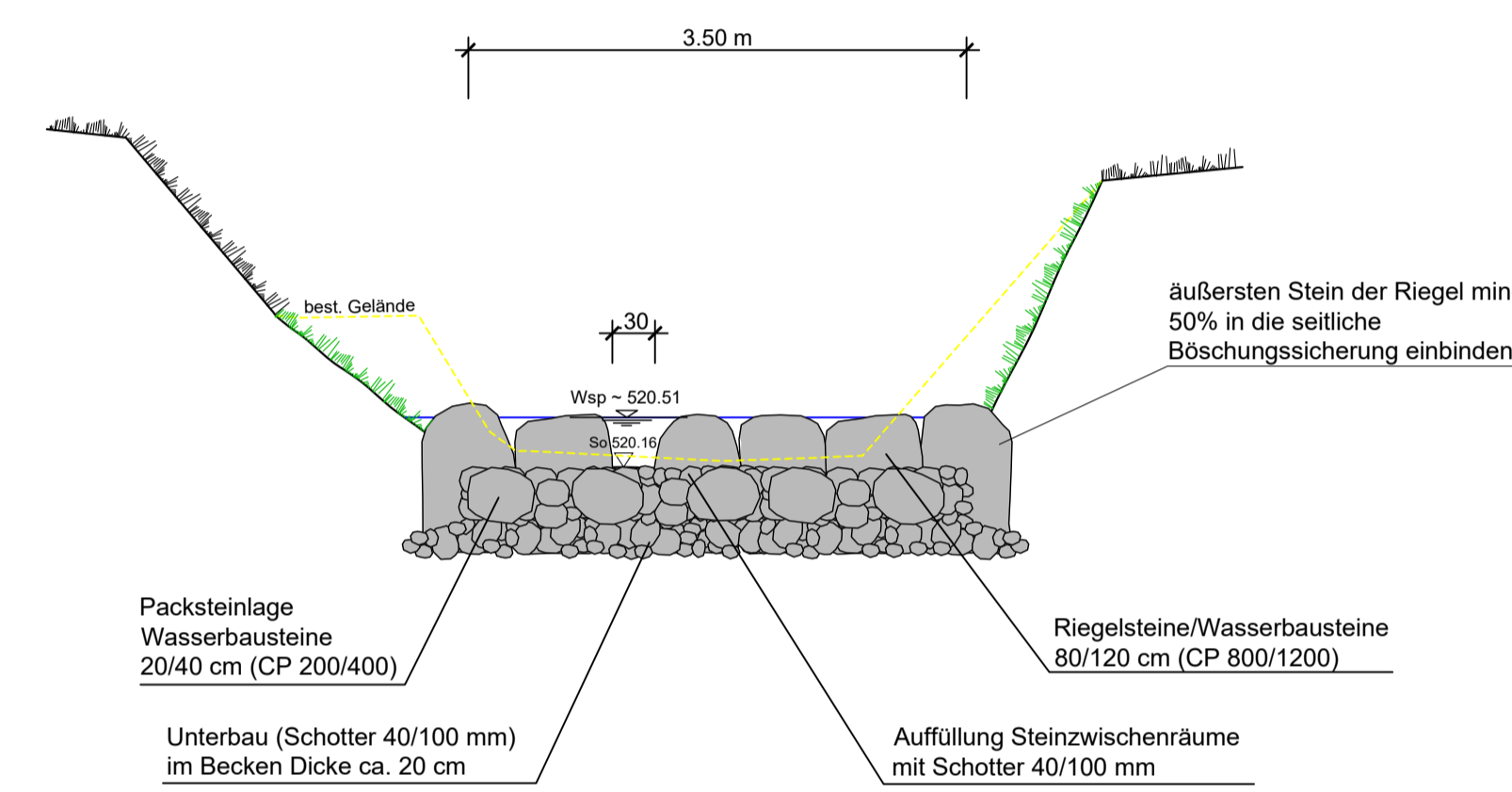


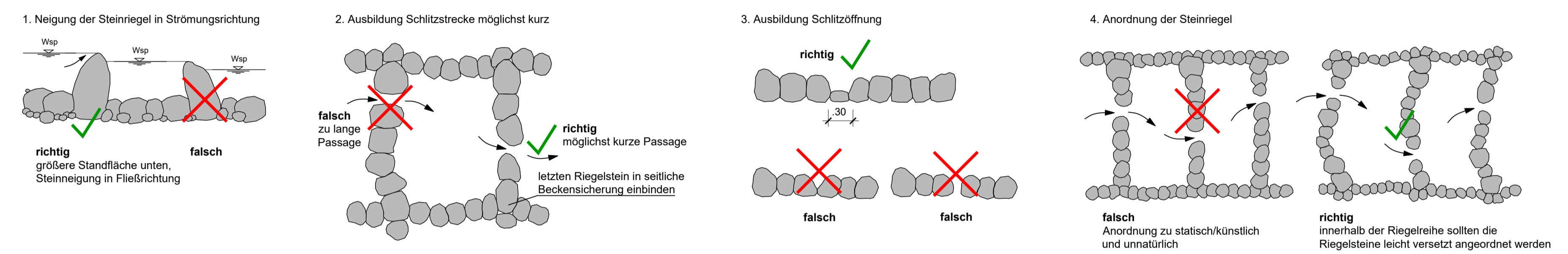
Längsschnitt  
M 1:50



Regelquerschnitt  
M 1:50



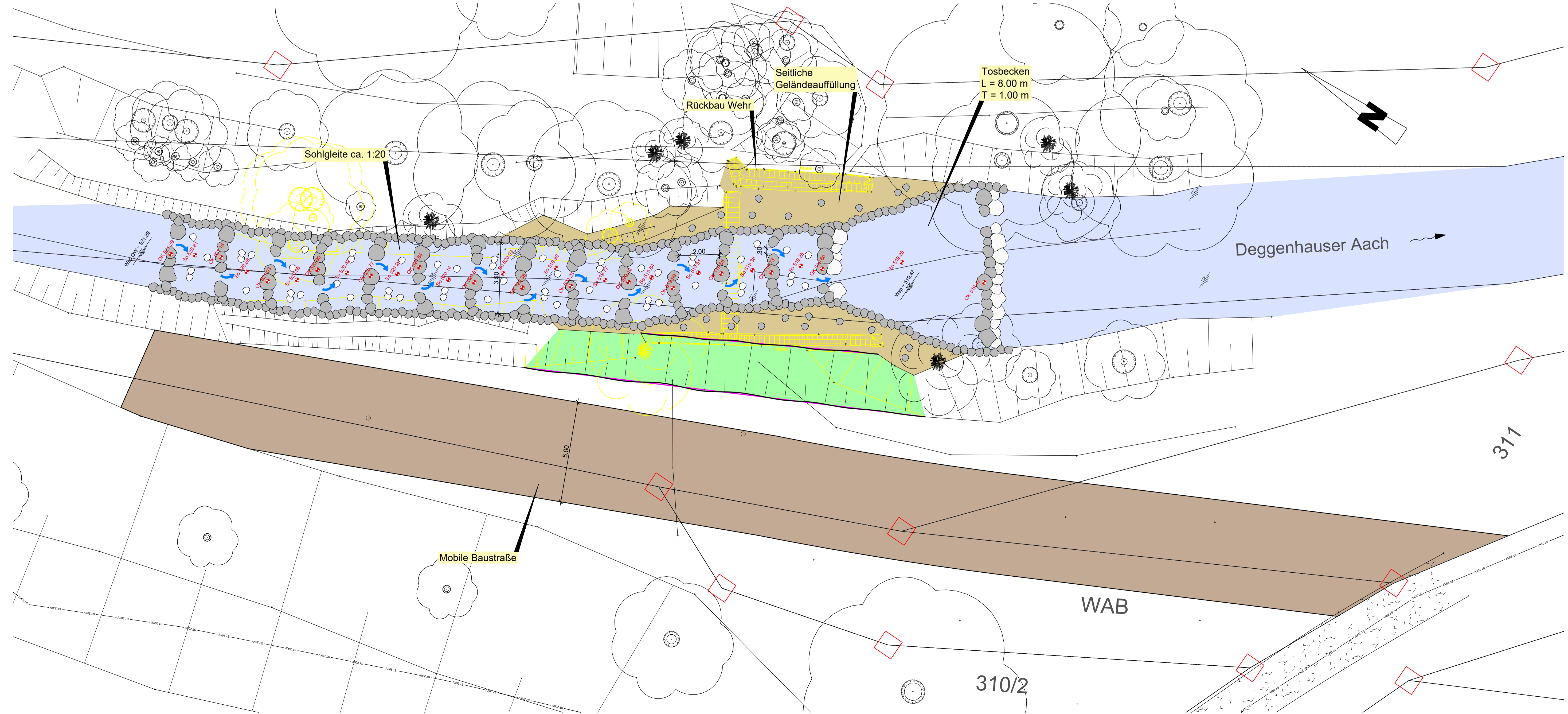
Detail Riegelbildung



Rampendaten:

Sohlgleite mit Beckenstruktur	L = 32.50 m
Rampenlänge	h = 1.65 m
Höhendifferenz Sohle	L = 8.00 m
Länge Tosbecken	T = 1.00 m
Tiefe Tosbecken	13 St.
Beckenanzahl	2.00 m
lichte Beckenlänge	3.50 m
Wasserspiegeldifferenz der Becken	13 cm
Schlitzbreite	30 cm
Beckenwassertiefe	35 cm
Gefälle	ca. 1:20

Lageplan  
M 1:100



Legende:

	Böschung Bestand
	Böschung Planung
	Bauwerke Planung
	Wasserfläche
	Feuchtfäche / Sandbänke
	Erfüllende Anlagen
	Auffüllung
	Baustraße Planung
	Flussbausteine Planung
	Höhenangabe Planung
	Höhenangabe Bestand

Legende Kataster:

- Grenzpunkt endgültig gerechnet und vermarktet
- Grenzpunkt endgültig gerechnet, unvermarktet
- Grenzpunkt nicht endgültig gerechnet aber vermarktet
- Grenzpunkt nicht endgültig gerechnet, unvermarktet
- Gemarkungsgrenze

Information:  
Luftbild, Befliegungsdaten und digitale Hochwassergefahrenkarte wurden vom GK-Koordinatensystem auf das UTM-Koordinatensystem transformiert

Grundlage:  
16.01.2020 Bestand Kanalisation und Wasserversorgung von Vermessungsbüro Klein und Leber  
03.12.2018 Daten aus dem Umwelteinformationssystem (UIS) der Landesanstalt für Umwelt, Messungen und Naturschutz Baden-Württemberg (LUBW)

Kataster: Deggenhausen 02.2019

Koordinatensystem	
Gauß - Krüger	
x UTM - ETRS89 / UTM Zone 32N	UTM - Korrekturfaktor   0.99952
Höhensystem	
x Höhen im neuen System (NN), DHRN12 - Status 130	Bereich
x Höhen im Normalhöhen-Auß (NHN), DHRN2016 - Status 170	Höhenlinien

<b>RS RAPF + SCHMID</b> Infrastrukturlösung GmbH Im Esbach 5   88444 Limmernsdorf Tel 07351 - 45 700 10 Fax 07351 - 45 700 29 info@rs-bw.de www.rs-bw.de		Anlage <b>6</b>
Baubehörde <b>Gemeinde Deggenhauser Tal</b> Bodenseekreis		Projektnummer: <b>18-121-DT</b> Zeichnungsname: <b>GP_Detailplan_Sohlgleite</b>
Bauvorhaben <b>Römerwehr in Obersiggingen</b>		Maßstab: <b>1:100 / 1:50</b> Plannummer: <b>18-121-DT_03</b> Bearbeiter: UI Gezeichnet: GI
Planart: <b>Detailplan Sohlgleite</b>		Datum: <b>19.03.2020</b> Unterschrift:
Status: <b>Genehmigungsplanung</b>		Anerkannt, der Baubehörde

RS RAPF + SCHMID Infrastrukturlösung GmbH | 88444 Limmernsdorf  
 E: 18-121-DT-03\_CK-02\_Genehmigungsplanung | GP\_Detailplan\_Sohlgleite  
 Layout: Database\_BW | Plangröße: 0.07 m²